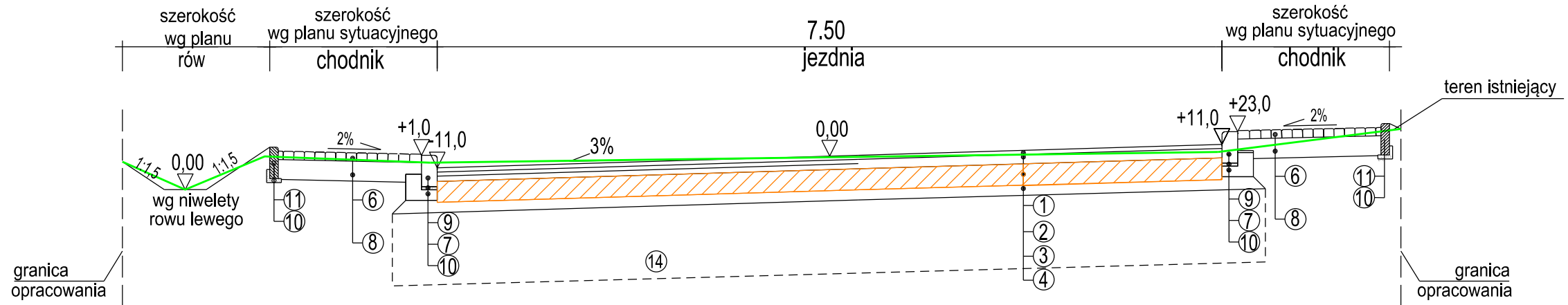
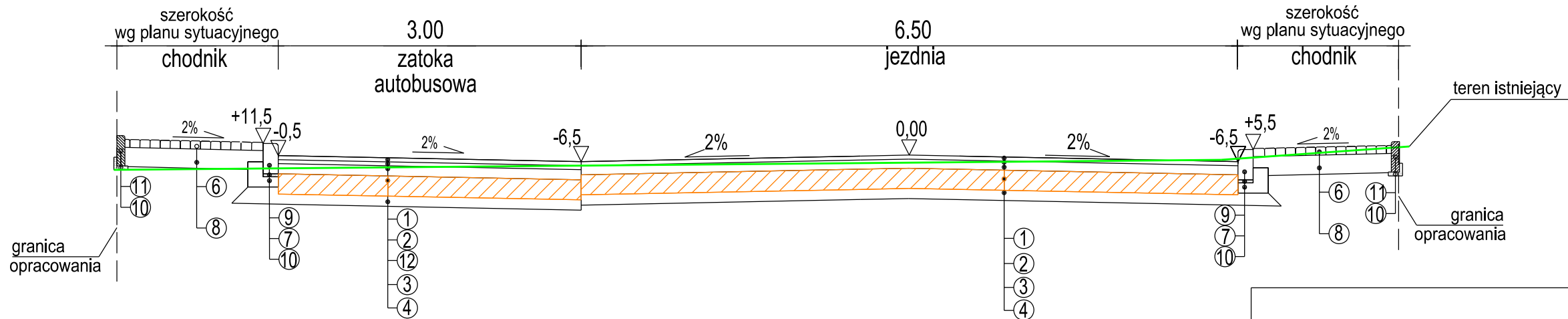


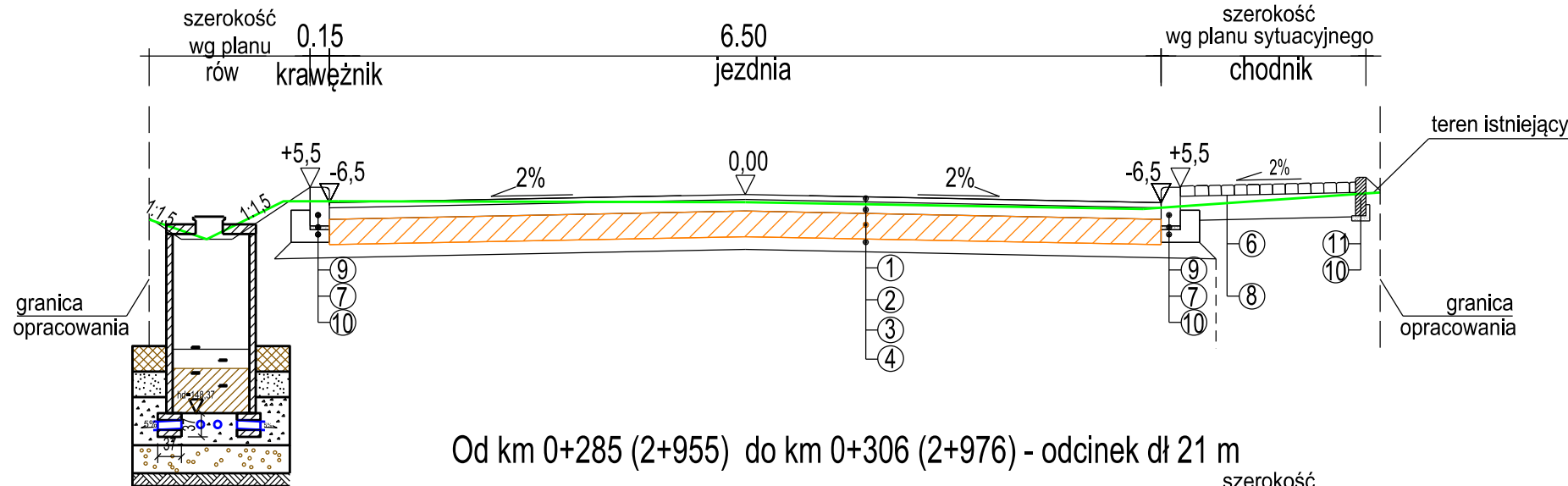
UWAGA! Wymiana gruntu (nasyp niekontrolowany) od km 0+141 do km 0+196
Od km 0+141 (2+811) do km 0+196 (2+866) - odcinek dł 55 m



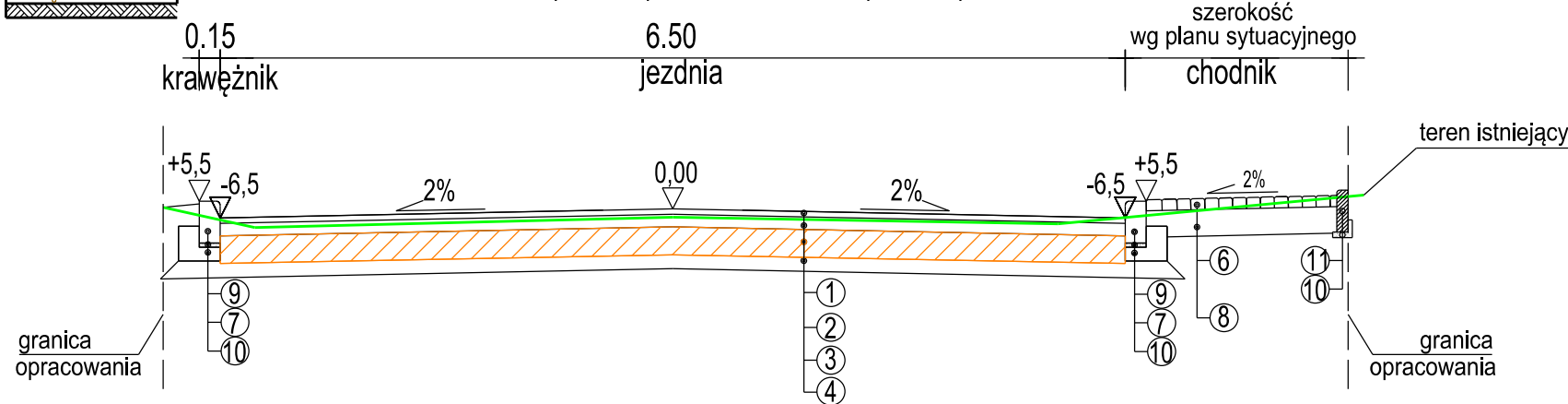
Od km 0+196 (2+866) do km 0+239 (2+909) - odcinek dł 43 m



Od km 0+239 (2+909) do km 0+285 (2+955) - odcinek dł 46 m



Od km 0+285 (2+955) do km 0+306 (2+976) - odcinek dł 21 m



- ① – warstwa ścierna - AC 11S 50/70 grub. 4 cm
- ② – podbudowa zasadnicza - AC 16P 35/50 grub. 9 cm
- ③ – p. pom. MCE/ kruszywo łamane stab. mech. 0/31,5 mm grub. 20 cm
- ④ – warstwa mrozochronna grub. 10 cm
- ⑥ – kostka betonowa (typ. behaton) grub. 6 cm
- ⑦ – podsypanie cementowo - piaskowej 1:4 grub. 3 cm
- ⑧ – grunt stabilizowany cementem R=2,5 Mpa grub. 15 cm
- ⑨ – krawężnik betonowy 15x30x100cm
- ⑩ – ława betonowa C8/10 z oporem
- ⑪ – obrzeże chodnikowe 8x30 cm
- ⑫ – warstwa wiążąca - AC 16W 35/50 grub. 5 cm
- ⑬ – położenie z kruszywa nat. stab. mech grub. 10 cm
- ⑭ – Wymiana gruntu (nasyp niekontrolowany) grub. ≈ 70 cm

Wykonawca:
RAWAY R.P.
02-170 Warszawa
ul. Słowicza 33


Zamawiający:
Powiatowy Zarząd Dróg
26-600 Radom
ul. Graniczna 24

Temat: Przebudowa drogi powiatowej nr 3513W Nowe Zawady - Bierwce Szlacheckie w m. Bierwce

PROJEKT ARCHITEKTONICZNO-BUDOWLANY


Projektant:
mgr inż. Rafał Piotrowski

nr upr.	
LOD/2098/POOD/13	

Podpis: 

Sprawdzający:
mgr inż. Andrzej Jaczewski

nr upr.	
MAZ/0005/P00D/10	

Podpis: 

Nazwa rys.
Przekrój poprzeczny - normalny

ny	Stadium: PW	Skala: 1:50	D
----	-------------	-------------	---

ata:	Nr rys.
11.2014r.	5